



# «Сучасні геодезичні технології»



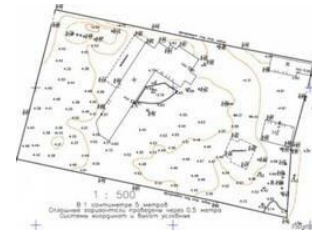
# «Сучасні геодезичні технології»

## Основні напрями науково-дослідницької діяльності:

- аналіз та вивчення сучасних технічних можливостей геодезичного обладнання;

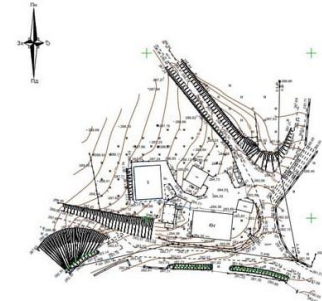
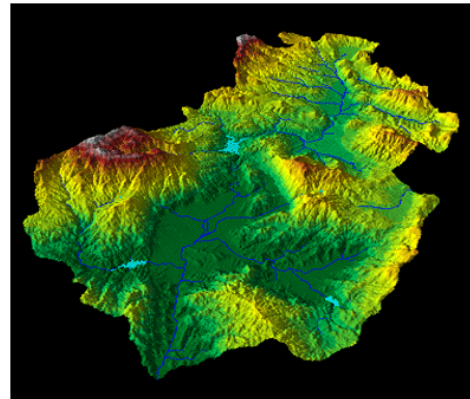



виконання геодезичних, топографічних та землевпорядних робіт наукового та науково-прикладного характеру;



# «Сучасні геодезичні технології»

- Створення на основі отриманих результатів вимірювання цифрових моделей рельєфу;



- Поглиблення теоретичних та практичних навичок здобувачів освіти напрямку «геодезія та землевпорядкування»;



# «Сучасні геодезичні технології»



- Керівники: к.т.н., професор **Терещук Олексій Іванович**  
Ст. викладач, к.т.н. **Заворотий Сергій Миколайович**

Адреса кафедри:

14034, м. Чернігів, вул. Шевченко, 95

Кафедра - 0462 665-275

E-mail: [gkz@ukr.net](mailto:gkz@ukr.net)

Сайт кафедри: <https://gkz.stu.cn.ua/>



# «Сучасні геодезичні технології»



Час: кожний непарний понеділок 16:00

Конференція Zoom: Сергій Заворотний

Підключення

- <https://us04web.zoom.us/j/7215823497?pwd=R1JDS0RyYWp6UjB1ZXkwb29XajZWdz09>
- Ідентифікатор конференції: 637 800 8803 Код доступу: 6GEzuG

## Результати роботи гуртка

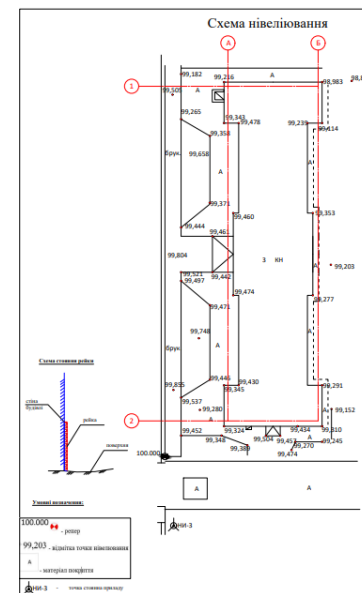
«Дослідження перепадів висот території навколо навчального корпусу по вул. Стрелецька, м. Чернігів»

Листопад 2023 р.

Виконання даного проекту дозволили визначити природній ухил навколо нежитлової три поверхової будівлі.

Перелік умовних позначень

- 100.000 - репер
- 99.203 - відмітка точки нівелювання
- A - матеріал покриття
- НИ-3 - точка стояння приладу (НИ-3)




# «Сучасні геодезичні технології»

## Результати роботи гуртка

«Аналіз можливості заміни віконних та дверних прорізів навчального корпусу по вул. Стрілецька, м. Чернігів»

Грудень 2023 р.  
 Виконання даного  
 дозволило виявити  
 обсяги та об'єми  
 заповнення віконних  
 прорізів.





# «Сучасні геодезичні технології»



**ЗАПРОШУЄМО ДО НАС!!!**